

Flora



A Ribeira da Fonte Menalva corre num vale, em cujas margens existe uma densa galeria ripícola, constituída por espécies arbóreas e arbustivas, pouco comuns noutras zonas do Algarve, como Salgueiros (*Salix alba*), Freixos (*Fraxinus excelsior*), Choupous (*Populus spp.*) e Folhados (*Viburnum tinus*) que se entrecruzam por entre Loendros (*Nerium oleander*), Tamarqueiras (*Tamarix africana*), Silvados (*Rubus ulmifolius*) e Canaviais (*Arundo donax*).

As encostas do vale estão cobertas por vegetação mediterrânica característica do Barrocal Algarvio, como o Alecrim (*Rosmarinus officinalis*), o Rosmaninho (*Lavandula stoechas*), o Medronheiro (*Arbutus unedo*), o Carrasco (*Quercus coccifera*), bem como espécies de porte arbóreo como a Alfarrobeira (*Ceratonia siliqua*), o Zambujeiro (*Olea europea var. sylvestris*) e, apenas numa área de solo xistoso, o Sobreiro (*Quercus suber*) e a Azinheira (*Quercus rotundifolia*).

Podem ainda encontrar-se várias espécies de orquídeas em determinadas zonas da Fonte Benémola, planta que se destaca pela sua grande beleza.



Medronheiro (*Arbutus unedo*)



Orquidea (*Orchis italica*)

Todos os textos foram escritos ao abrigo do novo acordo ortográfico.

DIVISÃO DE AMBIENTE E EQUIPAMENTOS URBANOS
Câmara Municipal de Loulé · Tel: 289 400 890 · Fax: 289 400 912
E-mail: daeu@cm-loule.pt

Mais informações em <http://www.cm-loule.pt>



IMPRESSO EM PAPEL RECICLADO

PAISAGEM PROTEGIDA LOCAL

Fonte Benémola

Querença e Tôr



A Paisagem Protegida Local da Fonte Benémola

foi criada pelo Decreto-Lei n.º 142/2008, de 24 de Julho.

Esta área protegida ocupa uma área de 390 ha, estendendo-se pelas Freguesias de Querença e Tôr, no Barrocal Algarvio.

Água



A maior riqueza desta área protegida é a água.

A Paisagem Protegida Local da Fonte Benémola é atravessada pela Ribeira da Menalva, que posteriormente dá origem à Ribeira de Algibre.

A Ribeira da Menalva é abastecida por algumas nascentes que permitem a manutenção de caudal em cerca de 60% do curso da Ribeira, mesmo durante a época estival, nomeadamente a nascente, “O Olho” e a própria Fonte Benémola.



Para reter a água em alguns pontos, foram reconstruídos velhos açudes e construídos alguns novos, dando origem à formação de espelhos de água ao longo da ribeira.

A água da ribeira era outrora transportada por levadas até noras e velhas azenhas, sendo utilizada para a irrigação de terrenos hortícolas. Ainda se encontram vestígios relativamente bem conservados desse extraordinário sistema hidráulico.





Fauna

A vegetação junto à ribeira forma uma densa galeria que propicia condições de habitat para muitas espécies de avifauna, de onde se destaca a presença da Garça-real (*Ardea cinerea*), Garça-branca (*Egretta alba*), Galinha-de-água (*Gallinula chloropus*), Guarda-rios (*Alcedo atthis*), Abelharuco (*Merops apiaster*), Pupa (*Upupa epops*), Rouxinol (*Luscinia megarhynchos*), Papa-figos (*Oriolus oriolus*), Chapim-real (*Parus major*), Gaio (*Garrulus glandarius*), Pega-azul (*Cyanopica cyana*), Verdelho (*Carduelis chloris*), entre outras.

Ao longo da ribeira, nas zonas que mantêm água todo o ano, podem-se observar algumas espécies aquáticas como cágados (*Emys orbicularis*, *Mauremys leprosa*), várias espécies de peixes, para além de alguns anfíbios, tais como salamandras, tritões e sapos (*Bufo bufo*).

Periodicamente têm sido observados neste local vestígios da presença de Lontras (*Lutra lutra*), apesar de não se avistarem as mesmas com regularidade.

Nesta Paisagem Protegida local existem ainda dois tipos de morcegos, o Morcego-de-peluche (*Miniopterus schreibersii*) e o Morcego-rato-pequeno (*Myotis blythi*), ambas espécies muito vulneráveis e ameaçadas.



Guarda rios (*Alcedo atthis*)



Garça branca (*Egretta alba*)



Lontra (*Lutra lutra*)

Património Construído



A Paisagem Protegida Local é rica em infraestruturas rurais ligadas ao aproveitamento da água, como açudes e levadas, que transportavam outrora a água da ribeira às terras de regadio. Existem ainda várias noras, algumas ainda com os seus alcatruzes e um moinho de água que outrora moía o cereal das populações vizinhas.



Na Paisagem Protegida Local existem ainda alguns fornos de cal (atualmente quase todos em ruínas), onde se colocava lenha e pedra calcária que através de um processo de cozedura, produziam a pedra cal.



Artesanato



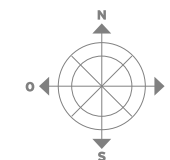
Próximo da zona do "Olho", encontra-se um artesão que ainda trabalha a cana, matéria-prima muito abundante junto à ribeira, produzindo cestos, copos e outros artefactos utilizados em tarefas domésticas e agrícolas, agora cada vez mais apreciados por turistas e visitantes ocasionais.



PAISAGEM PROTEGIDA LOCAL

Fonte Benémola

Querença e Tôr



A Início do percurso pedestre "Fonte Benémola"

B Forno de cal

C Flora

D Palheiro Antigo


E Fonte Benémola

F Zona de piqueniques


G Flora


H Artesanato: Cesteiro

I Início do percurso pedestre das "7 Fontes"

 Ligação à Via Algarviana (GR 13 - E 4.1)

 Limites da Área de Paisagem Protegida Local

 Percurso Pedestre "Fonte Benémola" **PR 16 LLE** 4,5 Km

 Percurso Pedestre "7 Fontes" **PR 12 LLE** 9 Km

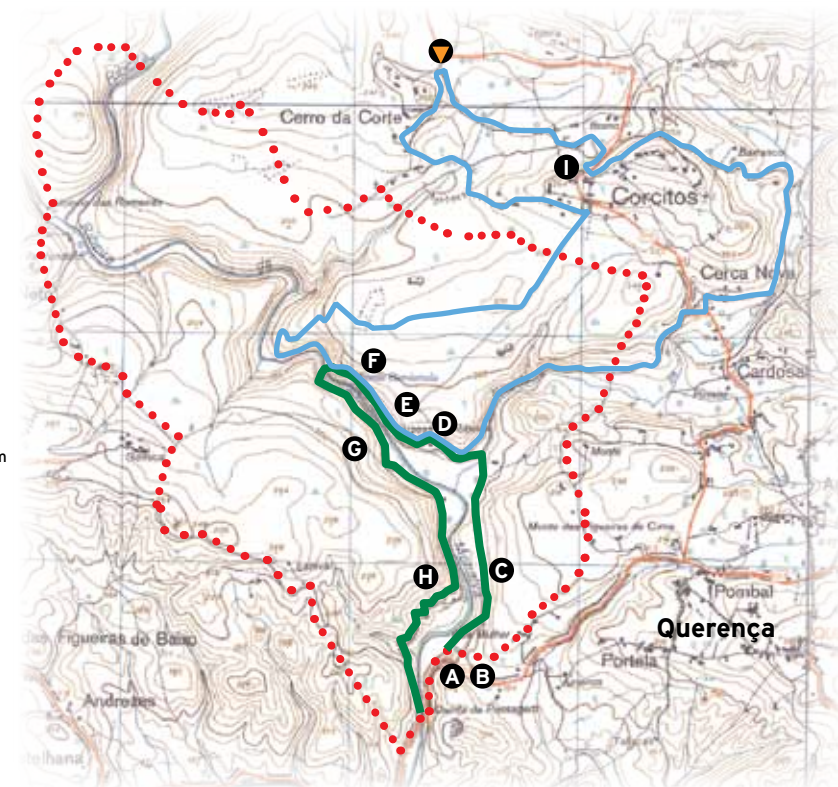
Percurso Pedestre



Na Paisagem Protegida Local encontra-se demarcado um circuito pedestre com uma extensão aproximada de 4,5 km. Ao efetuar o percurso assinalado, deverá ter alguns cuidados, nomeadamente seguir os trilhos demarcados e aconselhados, não fazer fogueiras, nem colher plantas ou perturbar a fauna.

A presença de água ao longo de todo o ano torna este local muito agradável para caminhadas e passeios de observação da Natureza, mesmo em pleno Verão. É de salientar que uma parte do percurso pedestre homologado das 7 Fontes (Câmara Municipal de Loulé) está englobada no percurso pedestre da Fonte Benémola.

A Via Algarviana passa junto ao limite da Paisagem Protegida Local da Fonte Benémola.



 Tôr

Regulamento das Paisagens Protegidas Locais da Rocha da Pena e da Fonte Benémola - Aviso nº 20717/2010, publicado no Diário da República, 2ª Série, nº 202, de 18 de Outubro de 2010.

